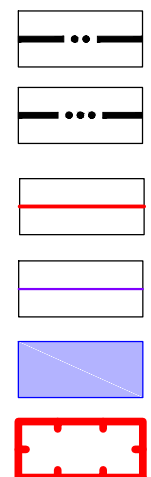


Голуметское муниципальное
образование
Черемховского районного
муниципального образования

Опоры ЛЭП, подлежащие
переносу (перестройству)

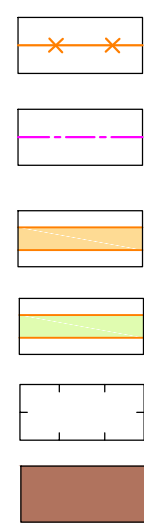
Нижнеуретское муниципальное образование
Черемховского районного муниципального образования

Условные обозначения:



граница сельского поселения;
граница населенного пункта;
граница зоны планируемого р
объекта (постоянная полоса
граница временной полосы от

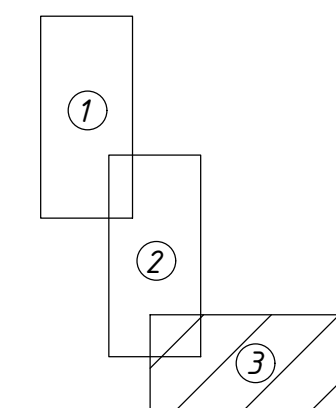
границы участков недр,



существующая линия электропередачи 10 кВ в границе зоны планируемого размещения линейного объекта, подлежащая переносу (перестройке);
проектное положение линии электропередачи 10 кВ, подлежащей переносу (перестройке) в границе зоны планируемого размещения линейного объекта;
охранная зона ЛЭП 10 кВ проектная, подлежащая установлению в связи с переносом (перестройкой) линии электропередачи 10 кВ;
охранная зона ЛЭП 10 кВ, учтенная в ЕГРН и подлежащая корректировке;
санитарно-защитная зона предприятия;
производственные зоны, зоны инженерной и транспортной инфраструктуры

Примечание: чертеж подготовлен на основании Правил землепользования и застройки Голуметского муниципального образования, утвержденных Решением Думы Голуметского муниципального образования от 22.05.2014 г. № 82, и Правил землепользования и застройки Нижнеуретского муниципального образования, утвержденных Решением Думы Нижнеуретского муниципального образования от 31.03.2014 г. №5

Схема расположения листов

[illegible]